


























JUNTA DE EXTREMADURA
El Consejo de Gobierno aprueba, por unanimidad,
este documento en la sesión de
Móvil
16 MAY 2017
La Directora General de Urbanismo y Ordenación del Territorio
Fdo: Eva María Morán de Arce y Yagüe

BASE CARTOGRÁFICA	
----- Límite Municipal	Autovía
- - - - - Frontera	Futura extensión de Autovía (trazado aproximado)
..... Ambito	Carretera Básica
Red Hidrográfica	Carretera Intercomarcal / Local
Red de Riego	Carretera Vecinal
Láminas de Agua	Caminos y pistas
Curva de Nivel	Suelos urbanos clasificados
Construcciones	

RECURSOS		Recursos culturales	
Recursos naturales			
	Árbol Singular		Conjuntos Históricos (BIC)
	ZEC		Castillos (BIC)
	ZEPa		Monumento (BIC)
	Monte en Régimen Público		Lugar de Interés Etnológico (BIC)
	Monte Público en Tramitación		A Fala (BIC)
	Coto de caza gestionado por la Junta de Extremadura	 	Yacimientos arqueológicos
	Embalses		
Recursos turísticos			
Existentes	Propuestas		Vías pecuarias
		Piscinas naturales	
	Museos	RIESGOS	
	Otros recursos naturales y culturales		Riesgo de Inundación
	Campamentos		Protección de Masas Subterráneas de Agua
	Albergues Públicos		Riesgo de Arcillas Expansivas
Recursos paisajísticos		ACTIVACIÓN TERRITORIAL	
	Zona de Sierra		Miradores
	Zona de Dehesa		Hitos del paisaje
	Entornos urbanos de alto valor		Itinerarios paisajísticos
			Puntos de Umbral Paisajístico

INFORMACIÓN CARTOGRÁFICA

Proyección Cartográfica: ETRS89
Reticula Coordinadas: UTM 29N
Elipsoide de Referencia: GRS80
Datum: ETRS89

Escala 1:100.000

0 2 4 8 Km

N