

JUNTA DE EXTREMADURA

Consejería de Medio Ambiente y Rural,
Políticas Agrarias y Territorio

PLAN TERRITORIAL DEL VALLE DEL JERTE

Memoria Económica



Carmen Cienfuegos Bueno, arquitecta

2018

CONSEJERÍA DE MEDIO AMBIENTE Y RURAL, POLÍTICAS AGRARIAS Y TERRITORIO

Dirección General de Urbanismo y Ordenación del Territorio

EQUIPO D.G.U.O.T.:

- Fernando Ceballos-Zúñiga Rodríguez, Arquitecto
- José Antonio Mateos Martín, Geógrafo
- Pilar Cancho Martínez, Arquitecta
- Víctor M. Vaquero Martín, Geógrafo.
- Esther Gamero Ceballos-Zúñiga, Arquitecta.
- Francisco Javier Machacón Díaz, Asesor Jurídico

ASISTENCIA TÉCNICA:

Revisión y actualización 2012-2018

- Carmen Cienfuegos Bueno, Arquitecta
- José Javier Arbués Gabarre, Arquitecto
- Lúcia Maria Geraldo Durão, Arquitecta
- Jesús Boraita Narváez, Arquitecto
- Carlos Franco Cienfuegos, Arquitecto
- Antonio Martín Granado, Ingeniero Técnico en Topografía

Documento 2010



- **IDOM**

Dirección y coordinación

- José Antonio Beltrán Carrillo, Geógrafo

Medio físico


- Belén Primo Ramos, Lic. Ciencias Ambientales
- Urko Elozegi Gurmendi, Geógrafo

Medio socioeconómico

- Oliba Ruiz Mazpuele, Economista
- María Jesús Santamaría Navas, Lic. en CC Económicas y Empresariales

Infraestructuras y Equipamientos

- Raúl Coletto, Ingeniero de Caminos, Canales y Puertos
- José Luís Palencia, Ingeniero de Caminos, Canales y Puertos



- **Urbanismo y Patrimonio**
- - Juan Carlos Valerio Martínez de Muniáin, Dr. Arquitecto Urbanista
- - María Álvarez Mingorance, Arquitecta Urbanista
- **Informe de Sostenibilidad Ambiental**
- - Belén Primo Ramos, Lic. Ciencias Ambientales
- **Asesoría Jurídica**
- - Raquel Madrigal, Abogada
- **Área de Inventario y Coordinador de GIS**
- - Luís Gómez Liste, Ingeniero en Geodesia y Cartografía
- - Urko Elozegi Gurmendi, Geógrafo



Índice de contenido

I	
1. INTRODUCCIÓN.....	5
2. GESTIÓN DEL PLAN TERRITORIAL, PRESUPUESTO Y PROGRAMA.....	6
3. VALORACIÓN ECONÓMICA Y PRIORIDAD DE LAS LÍNEAS DE INTERVENCIÓN.....	8
3.1. MEDIDAS DE REGULACIÓN DE USOS.	8
3.1.1. Ordenanzas de aplicación comarcal.....	8
3.1.2. Núcleos de atención prioritaria.	8
3.1.3. Medidas de regulación y usos particulares de una zonificación.	8
3.2. MEDIDAS DE ACTUACIONES.	8
3.2.1. Reducción del impacto de depuración.....	8
3.2.2. Revaloración del entorno del río Jerte y las gargantas principales.	9
3.2.3. Mejoras de abastecimiento.	9
3.2.4. Sistema de retención y laminación de aguas.	10
3.2.5. Mejoras del sector agrario.	10
3.2.6. Valorización de la masa forestal.	11
3.2.7. Acondicionamiento de la red viaria del Valle del Jerte.	11
3.3. MEDIDAS DE GESTIÓN.....	11
3.3.1. Elaboración de un inventario de patrimonio permanente.	11
3.3.2. Plan de Dinamización Turística.	12
3.3.3. Plan de Vigilancia de la legalidad urbanística.....	12
3.3.4. Elaboración de un estudio de prevención de inundaciones y avenidas.	12
3.3.5. Acondicionamiento y relanzamiento de la vivienda vacía.	12
3.3.6. Estudio de mejora de los servicios esenciales.	12
3.3.7. Fomento de las Comunidades de Regantes.....	12
3.3.8. Actualización del planeamiento urbanístico.	13
3.3.9. Revisión del Plan Territorial.....	13
4. TABLA RESUMEN.....	14



1. Introducción

La Ley 15/2001, de 14 de diciembre, del Suelo y Ordenación Territorial de Extremadura, así como el Reglamento de Planeamiento de Extremadura, aprobado por Decreto 7/2007, de 23 de enero, determinan en sus artículos 56.c y 18.1.c, respectivamente, que los Planes Territoriales deben incluir una Memoria Económica, la cual tiene como finalidad dar a conocer la valoración de las medidas y programas, el orden de prioridad de los mismos y las actuaciones de cada programa. A cada una de las acciones propuestas se les ha realizado una estimación preliminar aproximada de su coste, especificando las entidades implicadas en su ejecución.

La Memoria Económica indica una aproximación al coste económico que puede representar la ejecución de las medidas planteadas. Los costes finales de las acciones los determinaran con mayor exactitud los proyectos y anteproyectos de ejecución.



2. Gestión del Plan Territorial, presupuesto y programa.

A continuación se muestra un esquema de la programación de las medidas propuestas por el Plan Territorial. Como última actividad, antes de los ocho años de funcionamiento del Plan Territorial desde su aprobación, se propone una tarea de revisión del mismo. Esta tarea, que podría ocupar unos 3 meses, consistiría en:

- Revisar el estado de ejecución de todas las medidas del Plan Territorial.
- Evaluar el grado de alcance de los objetivos planeados en el Plan Territorial. Estos objetivos se encuentran indicados, a nivel general y "macro" en el epígrafe de modelo territorial objetivo y, a nivel concreto de lo que cada medida tiene que lograr, en los epígrafes de cada una de las medidas.
- Analizar los cambios habidos en el sistema territorial de la comarca para contrastar la validez de las hipótesis del presente Plan.
- Determinar las modificaciones a realizar en el Plan Territorial. Estas pueden ser, de manera indicativa y no limitativa:
 - Redacción de un nuevo Plan Territorial y derogación del actual
 - Modificación de determinados aspectos del actual Plan Territorial. En este caso deberá haberse contrastado la validez de las hipótesis asumidas en el Estudio Territorial y Diagnóstico del Plan.
 - Continuidad del presente Plan Territorial por no haberse alcanzado aún los objetivos del mismo pero tras haberse detectado un impulso alineado con los mismos. Además en este caso deberá haberse contrastado la validez de las hipótesis asumidas en el Estudio Territorial y Diagnóstico del Plan.

El Plan se ha dividido en tres etapas según la fecha de puesta en marcha de las medidas:


- Corto Plazo: dentro de los dos primeros años.
- Medio Plazo: entre los dos y los cuatro años.
- Largo Plazo: entre los cuatro y los ocho años.

Existen medidas que para su desarrollo requieren de figuras de planeamiento formales de las incluidas en la ley 15/2001 del Suelo y Ordenación Territorial de Extremadura. Se indican a continuación:

Medida	Figura	Aprobación*
Retención y laminación de aguas	Plan Especial	Antes de 2 años
Protección del patrimonio	Catálogo Bienes Protegidos	Antes de 2 años
Ordenanzas de edificación**	Plan General Municipal	Antes de 4 años
Actualización de la normativa urbanística	Plan General Municipal	Antes de 4 años
Revisión del Plan Territorial	Plan Territorial	Antes de 8 años

*Fecha de aprobación tras la aprobación del presente Plan Territorial

**Se refiere a su inclusión en los planeamientos municipales



Existen otras medidas que requieran estudios técnicos pero no bajo una estructura formal de planeamiento como en los casos anteriores, sino como anteproyecto sobre el que basar el subsiguiente proyecto y actuación; tal es el caso de:

- Estudio de avenidas e inundaciones.
- Mejoras de abastecimiento.
- Sistema de retención y laminación de aguas.
- Acondicionamiento de la red viaria.



3. Valoración económica y prioridad de las líneas de intervención.

3.1. Medidas de regulación de usos.

3.1.1. Ordenanzas de aplicación comarcal.

Los costes estimados para la redacción de las Ordenanzas Básicas para la Edificación estarán en torno a los 120.000 €. Las Ordenanzas podrían ser redactadas bien por entidades privadas o bien desde la propia Oficina de Gestión Urbanística de la Mancomunidad de Municipios del Valle del Jerte, cofinanciado con fondos europeos (FEDER), la Junta de Extremadura, la Diputación Provincial de Cáceres o los propios ayuntamientos.

Su prioridad es media-alta, con el fin de que se pueda frenar lo antes posible los impactos.

3.1.2. Núcleos de atención prioritaria.

La medida referente a la zonificación preferente para acogida de equipamientos se basa en identificar aquellos **núcleos de atención demográfica prioritaria**, para tratar de potenciarlos y fomentarlos con el apoyo de la construcción de futuros equipamientos comunitarios supramunicipales.

Las actuaciones futuras relacionadas con la construcción de nuevos equipamientos supramunicipales están por determinar, y por tanto no se pueden valorar, sin embargo, quedan definidos los núcleos de atención prioritaria para posteriores actuaciones.

3.1.3. Medidas de regulación y usos particulares de una zonificación.


Las categorías de ordenación constituyen una zonificación del territorio en sectores definidos según su capacidad de acogida, en función del valor para la conservación, a cada uno de los cuales se le aplicará una regulación de usos del suelo y actividades de acuerdo con su naturaleza que determinará su utilización y aprovechamiento, por tanto **no se pueden valorar económicamente**.

3.2. Medidas de actuaciones.

3.2.1. Reducción del impacto de depuración

La totalidad de los municipios del Valle del Jerte fueron dotados de depuradoras gracias a programas de financiación de la UE. Sin embargo actualmente muchas de estas depuradoras tienen un uso deficiente y algunas se han quedado pequeñas debido a la proliferación de viviendas en algunos de los núcleos del valle, como Navaconcejo.

En la actualidad se ha ejecutado un proyecto de un colector interceptor que recorre el Valle, recogiendo los vertidos sin depurar de los distintos municipios para transportarlos hasta la EDAR de Plasencia. El proyecto constaba de dos fases, ambas finalizadas, una primera fase, que



recogería las aguas de los municipios del Valle hasta Navaconcejo, y una segunda fase concluida en 2011, que llega hasta Tornavacas e integra la depuración de todos los municipios del Valle.

La primera fase del colector se concluyó en 2009, habiendo costado casi 6,4 millones de euros, cofinanciado con Fondos de Cohesión, la Diputación de Cáceres y municipios afectados.

La segunda fase, también ejecutada, tuvo un importe de adjudicación superior a 5 millones de euros, procedentes de los fondos FEDER, Diputación de Cáceres y municipios afectados.

En mayo de 2012 se firmó un Convenio de Colaboración entre la Consejería de Fomento, Vivienda, Ordenación del Territorio y Turismo de la Junta de Extremadura y la Diputación Provincial de Cáceres para el acondicionamiento medioambiental, modernización e instalación de desbastes automáticos en las estaciones depuradoras de aguas residuales de los municipios del Valle del Jerte (DOE nº 137, de 17 de julio de 2012). Las obras se ejecutarán en dos fases: en la primera se acometerán las obras de mejora de las EDAR de Navaconcejo, Jerte, Tornavacas, Cabezuela del Valle, Valdastillas, Casas del Castañar y Cabrero; y en la segunda las de El Torno, Piornal y Rebollar. La financiación de las obras será con cargo a la Ayuda FEDER Eje 5 – desarrollo rural y urbano- en la convocatoria 2007-2013.

Estas obras son necesarias para llevar a cabo un desbaste previo al vertido al colector general. En la fecha de actualización de esta Memoria no se han llevado a cabo estas obras, que fueron valoradas en 544.000 euros.

La puesta en funcionamiento de la totalidad del colector se llevará a cabo, presumiblemente, cuando concluyan estas actuaciones, por lo que quizá esta medida se ejecutará antes de la aprobación definitiva del Plan.


3.2.2. Revaloración del entorno del río Jerte y las gargantas principales.

Para la revaloración del entorno del río Jerte, se procederá a la recuperación de sus márgenes y de las de las gargantas principales con el aumento o regeneración de la diversidad vegetal, la instalación de pequeñas áreas recreativas y de ocio, el acondicionamiento de zonas de paseo para viandantes y ciclistas, etc.

El presupuesto de esta alternativa variará en función del número de hectáreas a recuperar, las instalaciones recreativas estimadas, el acondicionamiento de accesos, etc.

En una primera aproximación, se podría ofrecer unas cifras orientativas:

- Regeneración vegetal:	156.000 €
- Instalaciones recreativas:	84.000 €
- Acondicionamiento de accesos, vías	195.000 €




El total presupuestado asciende a 435.000 €, pudiendo ser cofinanciado con fondos FEDER.

3.2.3. Mejoras de abastecimiento.

El programa de mejoras de abastecimiento requiere la realización de un estudio "Plan de Abastecimiento del Valle del Jerte" para paliar los problemas actuales de abastecimiento en la época estival. El estudio debería contemplar puntos potenciales de reserva de agua, mejora de las infraestructuras actuales (canalizaciones, depósitos), dotación de unidades de filtración en Cabezuela del Valle y Tornavacas, y mejora del sistema de desinfección en Rebollar.

El coste aproximado del estudio es de 120.000 €, y puede ser cofinanciado con fondos FEDER. La prioridad de esta medida de actuación es alta.



3.2.4. Sistema de retención y laminación de aguas.

La inversión prevista para llevar a cabo el sistema de retención de aguas será de 40.000.000 €, a ejecutarse con una prioridad alta para que sea posible la iniciativa propuesta del aumento de la superficie regada (Mejoras del sector agrario). La inversión a corto plazo es de 26.000.000 € (antes de 2 años) y de 14.000.000 € a medio plazo (de 2 a 4 años).

Se ha llegado a ese presupuesto considerando la necesidad de ejecutar varias balsas con capacidad agregada de 0,5 Hm³. Como no es posible dotar esa capacidad con un número reducido de balsas, lo que sería más económico, tanto por lo accidentado de la orografía como por el hecho de estar todo el suelo protegido y no poder ejecutar obras de este tipo que ocupen mucha superficie, el coste por m³ de balsa considerado es de 80 €; este incluye el desbroce y movimiento de tierras, la impermeabilización y las instalaciones de salida pero sin incluir equipos industriales como bombas, en caso de ser necesarias.

Se pueden solicitar ayudas europeas al FEDER, que cofinancian el Programa de Desarrollo Rural de Extremadura; a la Junta de Extremadura; a la Confederación Hidrográfica del Tago; la Diputación Provincial de Cáceres o a través de las ayudas que reciben las Comunidades de Regantes.

3.2.5. Mejoras del sector agrario.

Uno de los riesgos del panorama actual de la economía agraria del Valle del Jerte es la presión de los agricultores sobre las masas forestales con el objeto de transformarlas en espacios productivos de frutales (cerezo principalmente) que compensen la caída de ingresos de la actividad agraria motivada por la amenaza de descenso en los precios de la cereza debida a la globalización y la entrada de nuevos competidores.

La solución de compromiso entre ambas necesidades contrapuestas mencionadas anteriormente es aprovechar mejor los espacios que actualmente están puestos en explotación. Para ello se proponen diversas actuaciones:

- Aumento de la superficie regada: muy en relación con propuesta anterior
- Incorporación de nuevas tecnologías en los diferentes niveles de la cadena productiva
- Implantación de sistemas de calidad en las explotaciones
- Investigación y desarrollo de nuevos cultivos
- Ampliación y mejora de las infraestructuras agrarias
- Inversiones en agroindustria

La valoración económica de todas las medidas propuestas supone importe total superior a los 10 millones de euros, que podría ser cofinanciado a través de los Fondos FEDER, la Junta de Extremadura, la Diputación Provincial de Cáceres y la Confederación Hidrográfica del Tago.

3.2.6. Valorización de la masa forestal.

Sin valorar.

3.2.7. Acondicionamiento de la red viaria del Valle del Jerte.

El acondicionamiento y caracterización de la red viaria se presupuestaría de la siguiente forma:

Actuación	Importe (€)
Recuperación y tratamiento de los márgenes de la carretera, con adecuación de arcenes y arborización autóctona y ornamental	3.800.000,00
Sustitución del actual quitamiedos por una bionda de madera y señalización uniforme y rústica a lo largo de toda la vía. La bionda de madera confiere una imagen de calidad y respeto al medio ambiente a la carretera y por extensión a la comarca, dotándole de cierta unidad y diferenciándola de las comarcas limítrofes.	1.500.000,00
Mejora de las entradas de los desvíos y cruces, con el fin de facilitar un tráfico más fluido. Durante el periodo de la flor del cerezo, en ciertos tramos sobre todo en los núcleos, se produce una notable ralentización de la marcha	7.200.000,00
Habilitación de espacios de descanso, aparcamientos y miradores aprovechando tanto la antigua carretera como la futura resolución del Puerto de Tornavacas (sea túnel u otra alternativa, quedará un balcón incomparable al valle).	1.200.000,00
Ejecución de calzadas interurbanas de carácter rústico, con iluminación baja especialmente apta para paseos nocturnos.	4.900.000,00
Mejora de las redes secundarias de mitad de ladera (antiguos caminos del IRYDA)	500.000,00
TOTAL....	19.100.000,00

Estas mejoras pueden ser financiadas por el Ministerio de Fomento, la Junta de Extremadura y la Diputación de Cáceres.

La prioridad para acondicionar el tramo de la N-110 entre Navaconcejo y Tornavacas es alta.


3.3. Medidas de Gestión.

3.3.1. Elaboración de un inventario de patrimonio permanente.

Se propone por tanto, la creación de un **inventario permanente del patrimonio cultural histórico-artístico del Valle del Jerte** que comprenda todos los elementos sea cual sea su localización, estado de conservación y protección actual.

Las tareas a realizar constan de:

- Identificación, normalmente por fondos documentales (bibliográficos) y encuestas a la población autóctona.
- Localización, mediante técnicas de posicionamiento topográfico y cartografía digital normalizada, así como la utilización de imágenes satélite.
- Elaboración del catálogo final, que siempre estará abierto a la incorporación de nuevos elementos de interés.



- Publicación en Boletín Oficial de la relación de elementos recopilados, así como su grado actual de protección y en su caso necesidad de más documentación científica.
- Aprovechamiento del catálogo como recurso turístico: incorporación de los elementos protegidos en guías turísticas, visitas programadas, etc.
- Elaboración de videos, apps y otros instrumentos de información y difusión.

La elaboración del catálogo o inventario patrimonial de todo el Valle del Jerte se valora con una cuantía de 220.000 €.


3.3.2. Plan de Dinamización Turística.

El Plan de Dinamización Turística es un instrumento de cooperación puesto en marcha desde las tres Administraciones, (estatal, autonómica y local) con el fin de mejorar la competitividad turística del destino emergente, acelerar su crecimiento, la actividad económica, la potenciación de sus recursos y el asentamiento de su sostenibilidad, a través de los fondos FEDER de desarrollo regional de la Unión Europea.

Según las últimas adjudicaciones realizadas a Planes de Dinamización, se estipula un coste aproximado de 1.000.000 €.

3.3.3. Plan de Vigilancia de la legalidad urbanística

Sin valorar.



3.3.4. Elaboración de un estudio de prevención de inundaciones y avenidas.

La elaboración del estudio detallado de prevención de avenidas asciende a unos 90.000 €, a realizar a corto plazo. Como fuente de financiación se podrían obtener ayudas del Programa Operativo de Extremadura 2014-2020 (Objetivo convergencia FEDER) o del Ministerio de Agricultura, Alimentación y Medio Ambiente a través de la Dirección General del Agua (Confederación Hidrográfica del Tago).

3.3.5. Acondicionamiento y relanzamiento de la vivienda vacía.

Sin valorar.

3.3.6. Estudio de mejora de los servicios esenciales.

Como conclusión de las visitas y entrevistas realizadas, hay que decir que determinados servicios no ofrecen una garantía y calidad suficiente. Especialmente los puntos de acceso a Internet, la energía eléctrica y el abastecimiento (este último se trata en un epígrafe aparte).

Para realizar el estudio de los servicios esenciales se presupuestan 80.000 €, incluidos el trabajo de gabinete y el trabajo de campo.

3.3.7. Fomento de las Comunidades de Regantes.

Sin valorar.

3.3.8. Actualización del planeamiento urbanístico.


La adaptación y revisión de las 11 normativas supone una tarea complicada que en muchos casos llevaría a la redacción un nuevo Plan General Municipal. Uno de los últimos PGM adjudicados, el de Navaconcejo, estaba valorado como cuantía máxima en 50.000 €. Si se tiene en cuenta que dicha localidad es de las de mayor envergadura del Valle, se ha estimado una media ligeramente inferior para calcular los costes de la revisión, adaptación, o en los casos necesarios, la nueva redacción de normativas, en 400.000 € para todas las localidades del Valle.


Tanto la redacción de una normativa de aplicación comarcal, como la inclusión de las categorías de protección en las normativas municipales son tareas a realizar a corto plazo (menos de dos años), con el fin de lograr objetivos propios del fomento del turismo y conservación del patrimonio.

3.3.9. Revisión del Plan Territorial

Incluye las siguientes tareas, valoradas en total en 130.000 €:

- Revisar el estado de ejecución de todas las medidas de este Plan Territorial
- Evaluar el grado de alcance de los objetivos planeados en el Plan Territorial. Estos objetivos se encuentran indicados, a nivel general y "macro" en el epígrafe de modelo territorial objetivo y, a nivel concreto de lo que cada medida tiene que lograr, en los epígrafes de cada una de las medidas.
- Analizar los cambios habidos en el sistema territorial de la comarca para contrastar la validez de las hipótesis del presente Plan.
- Determinar las modificaciones a realizar en el Plan Territorial. Estas pueden ser, de manera indicativa y no limitativa:
 - Redacción de un nuevo Plan Territorial y derogación del actual
 - Modificación de determinados aspectos del actual Plan Territorial. En este caso deberá haberse contrastado la validez de las hipótesis asumidas en el Estudio Territorial y Diagnóstico del Plan.
 - Continuidad del presente Plan Territorial por no haberse alcanzado aún los objetivos del mismo pero tras haberse detectado un impulso alineado con los mismos. Además en este caso deberá haberse contrastado la validez de las hipótesis asumidas en el Estudio Territorial y Diagnóstico del Plan.





4. Tabla resumen

A continuación se indica el presupuesto, con la parte correspondiente que aplicaría a cada una de las etapas definidas. Hay que tener en cuenta que el presupuesto mostrado, a falta de la conclusión de los estudios que se realizarán al inicio de la vigencia del Plan, es aproximado; con una desviación posible de +/- 20%.

Medida	Corto	Medio	Largo	Inversión total
Ordenanzas de aplicación comarcal	120.000	0	0	120.000
Núcleos de atención prioritaria	Sin valorar	Sin valorar	Sin valorar	Sin valorar
Medidas de zonificación	Sin valorar	Sin valorar	Sin valorar	Sin valorar
Reducción del impacto de depuración	5.544.000	0	0	5.544.000
Revalorización del entorno del río Jerte y gargantas	200.000	235.000	0	435.000
Mejoras de abastecimiento	120.000	0	0	120.000
Sistema de retención y laminación de aguas	26.000.000	14.000.000	0	40.000.000
Mejoras del sector agrario	6.000.000	4.000.000	0	10.000.000
Valoración de la masa forestal	Sin valorar	Sin valorar	Sin valorar	Sin valorar
Acondicionamiento de la red viaria	10.000.000	0	9.100.000	19.100.000
Inventario patrimonio	220.000	0	0	220.000
Plan de Dinamización Turística	1.000.000	0	0	1.000.000
Plan de vigilancia de la legalidad urbanística	Sin valorar	Sin valorar	Sin valorar	Sin valorar
Estudio de prevención de inundaciones	0	90.000	0	90.000
Acondicionamiento y relanzamiento vivienda vacía	Sin valorar	Sin valorar	Sin valorar	Sin valorar
Estudio de la mejora de los servicios esenciales	80.000	0	0	80.000
Fomento de las Comunidades de Regantes	Sin valorar	Sin valorar	Sin valorar	Sin valorar
Actualización del planeamiento urbanístico	200.000	200.000	0	400.000
Revisión del Plan Territorial	0	0	130.000	130.000
TOTAL INVERSIONES PLANIFICADAS	49.484.000	18.525.000	9.230.000	77.239.000

Tabla 4.1 Tabla resumen de las inversiones planificadas. Elaboración propia.

Hay que señalar que no es posible evaluar todas las acciones propuestas, ya que en determinados casos, éstas se basan en recomendaciones o iniciativas de impulso que potenciarán el desarrollo económico del territorio.

El conjunto de medidas o acciones propuestas en el Plan y recogidas en esta Memoria, constituyen una operación global de 76,69 millones de euros, representando un 64,07% las inversiones a corto plazo, un 23,98% a medio plazo y un 11,95% a largo plazo.

Los fondos necesarios para cubrir esta inversión procederán, hasta donde sea posible, de ayudas comunitarias. Sin embargo también es necesario contar con otras fuentes de financiación como son:

- Deuda, a través de entidades financieras
- Capital privado, procedente de promotores, sociedades de diversa índole, asociaciones, particulares, etc.
- Capital público, procedente de las diferentes administraciones involucradas en la comarca: Ayuntamientos, Mancomunidad, Junta de Extremadura, Diputación Provincial de Cáceres, Entidades Públicas Empresariales, u otras.

En cuanto a la búsqueda de fondos de comunitarios para el desarrollo de las medidas propuestas en este Plan, a continuación se proponen las diferentes fuentes en función de la naturaleza de las mismas.

Este Plan tiene como objetivo último la mejora de la calidad de vida de la población del valle y, por tanto, persigue la convergencia de esta comarca con las demás regiones de la Unión Europea. Dentro de este ámbito, las tareas que se proponen en este Plan Territorial se encuadran perfectamente dentro de la Política Regional que persigue la Comisión Europea y cuyos objetivos fueron definidos a través de la Estrategia de Lisboa y Gotemburgo y plasmadas en el Plan Nacional de Reformas de España. Por tanto, en cuanto a la búsqueda de fondos comunitarios para el desarrollo de las medidas propuestas en este plan, a continuación se proponen las diferentes fuentes en función de la naturaleza de las mismas:

- Programa Operativo FEDER de Extremadura 2014-2020.
- Programa de Desarrollo Rural de Extremadura (FEADER) 2014-2020.
- Fondos Comunitarios destinados al fomento de proyectos de valorización del mundo rural. Antigua Iniciativa Comunitarias LEADER, que se encuentra por definir en la actualidad. Será gestionada por el Ministerio de Agricultura y Pesca.
- Ayudas cofinanciadas por el FEDER y gestionadas por el IDAE, para el fomento de la utilización de energías renovables.
- Fondo de Cohesión para proyectos relacionados con la depuración de aguas y gestionados por el Ministerio de Economía y Hacienda.
- Programa Operativo de Economía basada en el Conocimiento, cofinanciado por el FEDER para el fomento de programas de I+D y de Sociedad de la Información, tales como promover un mayor equilibrio territorial en el ámbito de la Sociedad de la Información, apoyando especialmente medidas para territorios y colectivos desfavorecidos (zonas rurales, ciudades medianas, áreas montañosas, zonas turísticas interiores, mujeres, mayores, personas con discapacidad, etc.).
- Convenios con el Ministerio de Industria, Energía y Turismo para la cofinanciación, a través del FEDER, de Planes de Dinamización Turística.
- Programas plurirregionales cofinanciados por el Fondo Social Europeo para la mejorar la calidad de vida de la población, tales como el Programa de Lucha contra la Discriminación, gestionado por el Ministerio de Empleo y Seguridad Social y ejecutados por instituciones públicas, fundaciones y ONG's.

