
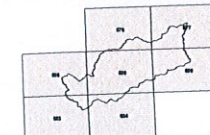


Situación






Distribución de hojas 1:50000



Leyenda

Corredor Territorial Ecológico del Tietar y sus afluentes

-  Sotos existentes protegidos
-  Areas a incorporar y repoblar
-  Puntos de enlace de Sistemas Naturales

JUNTA DE EXTREMADURA
El Consejo de Gobierno acordó aprobar definitivamente este documento en la sesión de

Menda, 21 NOV. 2003

El Director General de Urbanismo y Ordenación
del Territorio

Fdo.: F. Javier Gaspar Nieto



FASE V. ORDENACION TERRITORIAL

TÍTULO	Corredor Ecológico del Tietá
--------	------------------------------

ESCALA	1 : 50.000
--------	------------

[illegible]

REDACTOR

star	07
------	----

(4)

Junior

2008