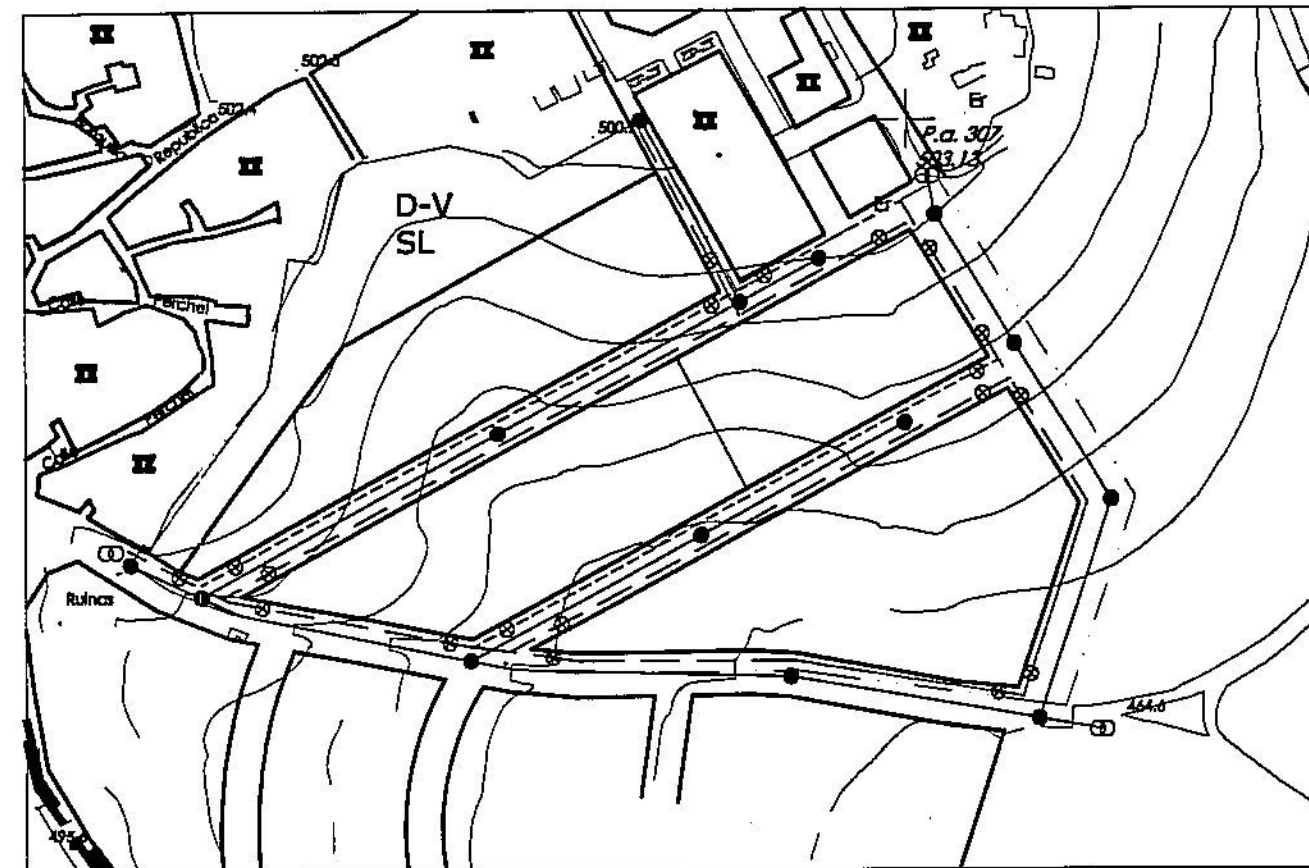
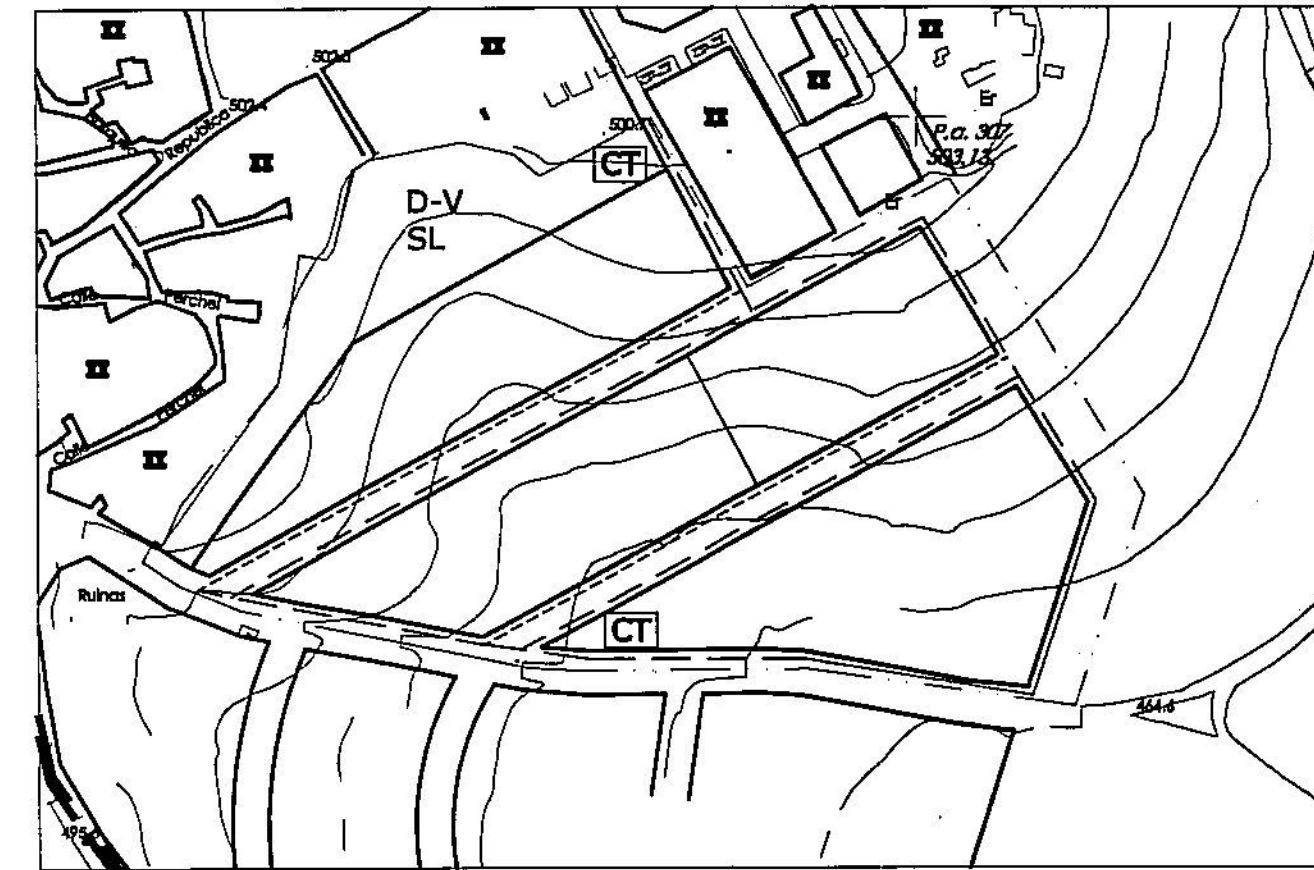


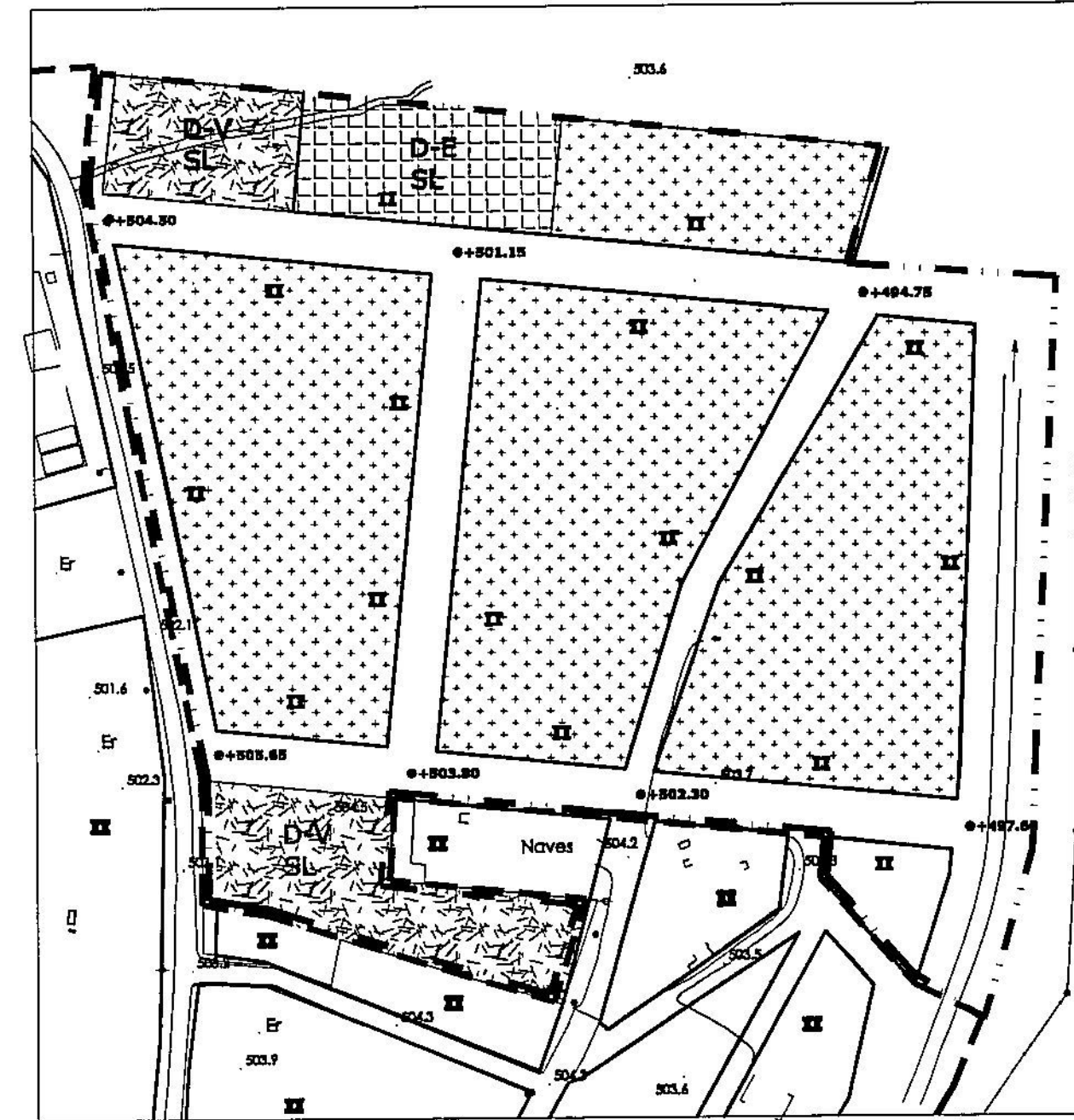
USOS, ALTURAS, ALINEACIONES Y RASANTES



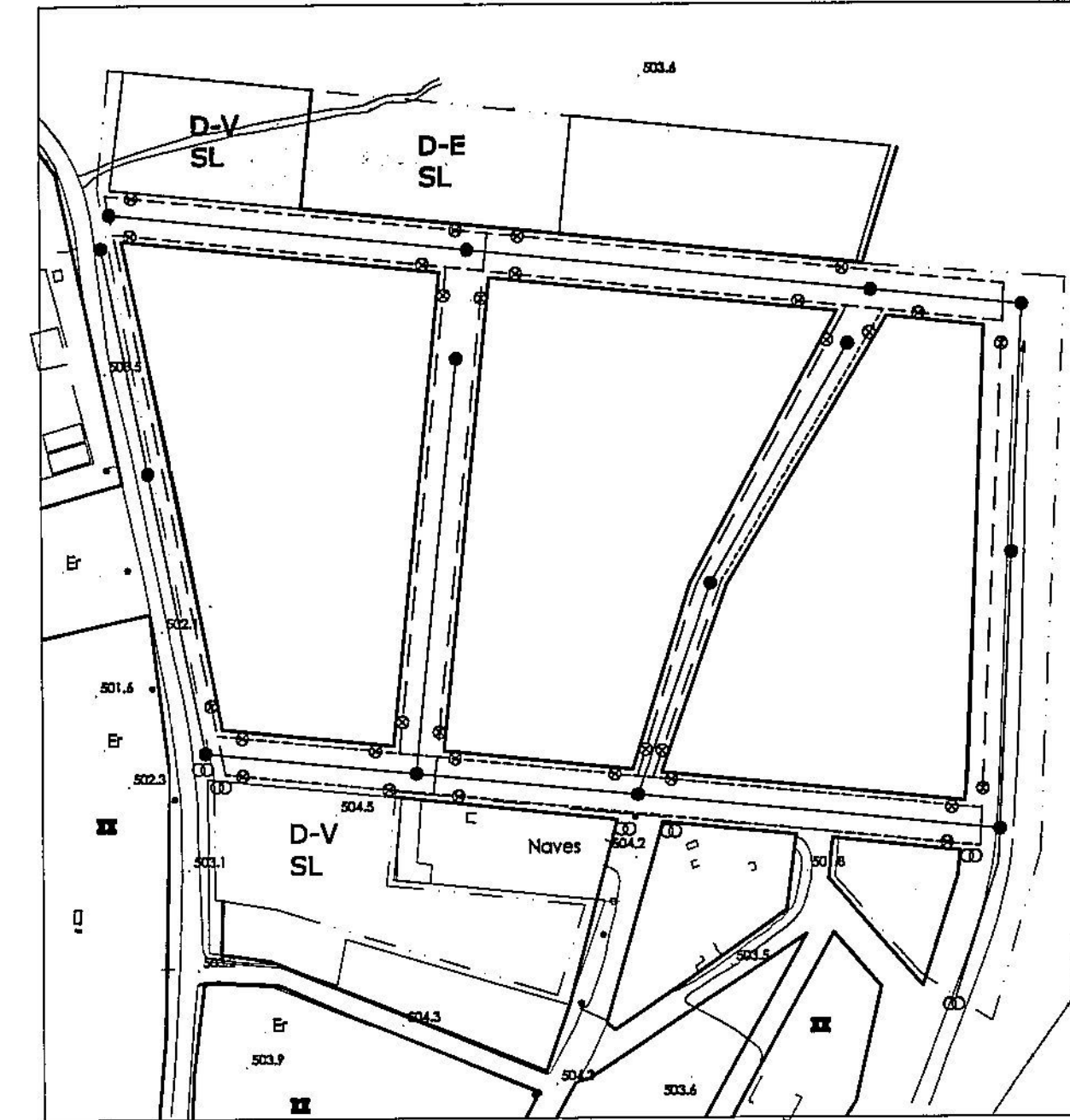
SANEAMIENTO Y ABASTECIMIENTO



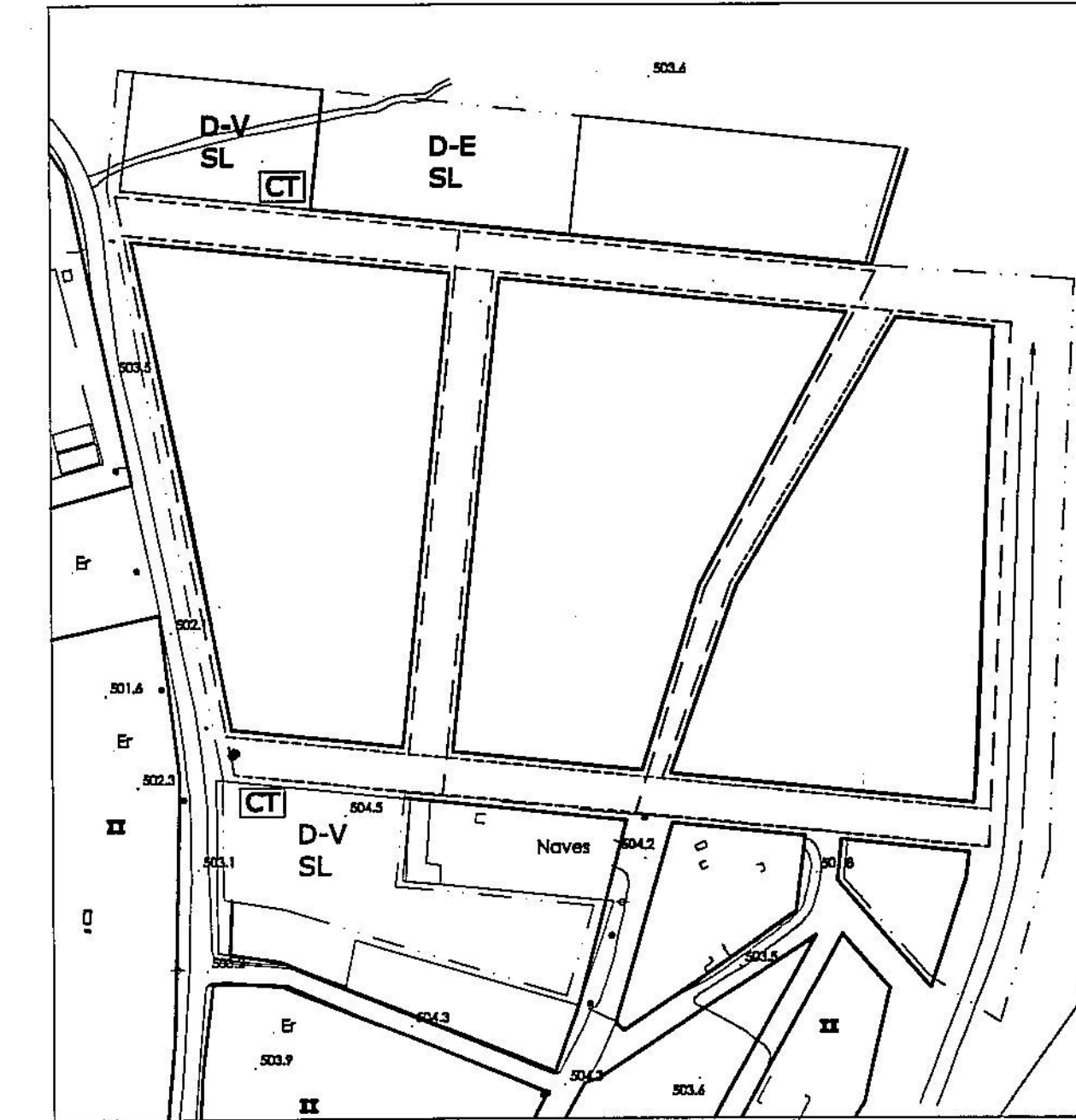
ENERGIA ELECTRICA



USOS, ALTURAS, ALINEACIONES Y RASANTES



SANEAMIENTO Y ABASTECIMIENTO



ENERGIA ELECTRICA

**INFORMACION CARTOGRAFICA**

PROYECCION UTM, DATUM INTERNACIONAL. - FUENTE: IGN  
ALTURAS REDUNDAS AL NIVEL DEL MAR EN ALICANTE  
COORDENADAS GEOGRAFICAS EN LAS BORDAS DE LA HOJA  
VUELTO FOTOGRAMETRICO REALIZADO EN 1995 POR IGN  
TRANQUILIZACION PROPIA DE ESTE LEVANTAMIENTO  
REVISADA A LA RED GEOGRAFICA NACIONAL  
ARROJO DE CAMPO REALIZADO EN AGOSTO DE 1995 POR IGN  
RESECCION Y PLANIFICACION REALIZADO EN OCTUBRE DE 1995 POR IGN

**USOS DEL SUELO**

SECANO-REGADIO.

O OLIVAR.

V VIÑEDO.

FRUTALES.

H HUERTA.

Rf REPOBLACION FORESTAL.

Ma MONTE ALTO.

MONTE BAJO.

Er ERIAL, PASTO

## CLASIFICACION Y GESTION

- DELIMITACION SUELO URBANO
- DELIMITACION SUELO URBANIZABLE
- DELIMITACION UNIDAD DE ACTUACION EN S. URBANO
- ALINEACION OFICIAL

## CALIFICACION Y ORDENANZAS

- ZOU 1: RESIDENCIAL EN CASCO
- ZOU 2: RESIDENCIAL ENSANCHE
- ZOU 3: RESIDENCIAL SUBURBANA TIPO 1
- ZOU 3: RESIDENCIAL SUBURBANA TIPO 2
- ZOU 4: INDUSTRIAL
- ZOU 5: EQUIPAMIENTOS
- ZOU 6: TERCIARIO
- ZOU 7: ESPACIOS LIBRES

## NUMERO DE ALTURAS

- I PLANTA BAJA
- II PLANTA BAJA + 1

## SISTEMA DE ESPACIOS LIBRES (D-V)

- D-V-A: AREAS DE JUEGO
- D-V-J: JARDINES
- D-V-P: PARQUES
- D-V-ZAV: ZONAS DE ACOMP.DEL VIARIO

DETERMINACIONES GRAFICAS:  
SG: SISTEMA GENERAL  
SL: SISTEMA LOCAL

## RASANTES

LAS RASANTES EN SUELO URBANO CONSOLIDADO SON LAS ACTUALES SALVO INDICACION CONTRARIA

- +502.50 COTA DE LA RASANTE NUEVOS VIALES
- 504.6 COTA DE LA RASANTE VIALES EXISTENTES

## SISTEMA DE EQUIPAMIENTOS (D-E)

- D-E-ED: EDUCATIVO
- D-E-CD: CULTURAL DEPORTIVO
- D-E-AD: ADMINISTRATIVO INSTITUCIONAL
- D-E-SA: SANITARIO ASISTENCIAL
- D-E-IS: SERVICIOS URBANOS

DETERMINACIONES GRAFICAS:  
PB: PUBLICO  
PR: PRIVADO

## SIGNOS CONVENCIONALES

- Autopista-Autovía.
- Carretera nacional-Hito kilométrico.
- Carretera comarcal.
- Carretera local o particular.
- Carretera en construcción-Pista.
- Caminos: Carretera y herradura.
- Casaca-Senda.
- Límite de nación.
- Límite de provincia.
- Límite de término municipal.
- Límite de cultivo.
- Masa de árboles-Arbol aislado.
- Ferrocarril ancho normal, vía doble.
- Ferrocarril ancho normal, vía única.
- Ferrocarril electrificado.
- Línea el.ct.-Tel. TV.
- Línea telefónica.
- Transf. Subestación.
- Alombrado Carretera.
- Vértice geodésico, 1º y 2º orden.
- Vértice geodésico 3º orden-V. topográfico.
- Punto de apoyo-P. de poligonación-P. principal.
- Puente de obra de fábrica-Puente de hierro.
- Torre el.ctico-Poste Farola.
- Muro, pared o tapia.
- Edificio público singular-en concreto.
- Edificio privado, patio, nóm. planitas.
- Depósitos elevados y a nivel.
- Canal.
- Acequia.
- Arroyo-Vaguada.
- Monumental-Pozo-Alberca o piscina.
- Playa.
- Desmonte-Teraplén.
- Curvas de nivel-Curva de depresión.
- EQUIDISTANCIA DE CURVAS 1 m