







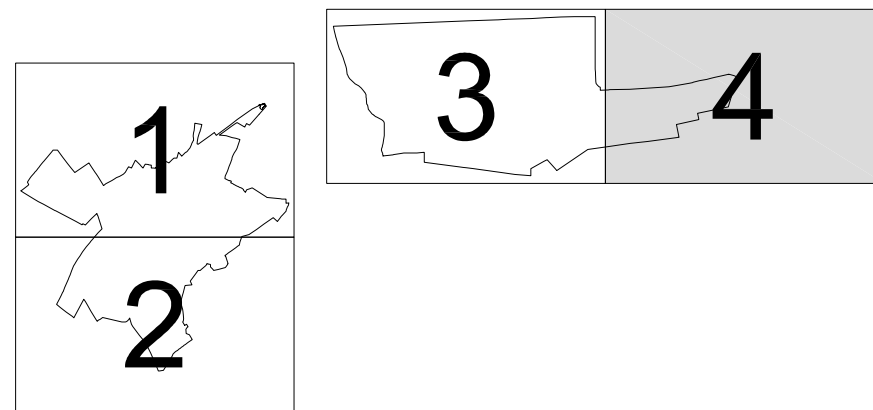




#### RED ELECTRICA Y ALUMBRADO PUBLICO

- |  |   |
|--|---|
|  LINEA DE ALTA            |  FAROLA DE PIE   |
|  LINEA DE MEDIA           |  FAROLA DE PARED |
|  LINEA DE BAJA            |  POSTE           |
|  CENTRO DE TRANSFORMACION |  TORRE ELECTRICA |

#### GRAFICO DE DISTRIBUCION DEHOJAS



#### Equipo Redactor:

Jesús Boraita Hermosell (Arquitecto)  
Manuel López-Santamaría Delgado (Arquitecto)  
Mercedes Murillo Romero (Medioambiental)  
Ángeles Muñoz Pírez (Delineante)  
Eugenio León Reja (Delineante)  
María José Cancho Gragera (Administrativa)

#### Base Cartográfica:

Fecha de Redacción: MARZO 2010  
Fecha Modificado 1: OCTUBRE 2010  
Fecha Modificado 2: ABRIL 2011  
Fecha Modificado 3: JULIO 2011  
Fecha Modificado 4: MARZO 2012  
Aprobación Inicial:  
Aprobación Final:

**PLAN GENERAL  
MUNICIPAL**  
**MALPARTIDA  
DE CÁCERES**



PLANO:  
**ESTRUCTURA DE  
INFRAESTRUCTURAS Y SERVICIOS**

RED ELECTRICA Y ALUMBRADO PUBLICO

ESCALA : 1:2.000

**I-4.3**  
HOJA 4

APROBAR  
DEFINITIVAMENTE

La Comisión de Urbanismo  
Ordinación del Territorio y Urbanismo  
ACUERDA.

En Mérida  
Señal de 30 de julio de 2020

Consejería de Agricultura, Desarrollo Rural,  
Población y Territorio

JUNTA DE  
EXTREMADURA