



## LEYENDA.



DELIMITACION ACTUAL DEL SUELO URBANO.



PROPUESTA DE NUEVA DELIMITACION DEL SUELO URBANO.

SUPERFICIE AMPLIADA DE SUELO URBANO. (Aprox. 9.660 m<sup>2</sup>).

USOS DE LA AMPLIACION:




VIARIO. (Aprox. 3.904 m<sup>2</sup>).



ZONAS VERDES Y JARDINES. (Aprox. 63 m<sup>2</sup>).



USO PREDOMINANTE INDUSTRIAL. ZUI-INDUSTRIAL. (Aprox. 5.693 m<sup>2</sup>).




PROP. DE NUEVAS Z. VERDES EN VIGENTE SUELO URBANO. (Aprox. 1.801 m<sup>2</sup>).


## SECCIONES DE VIALES PROPUESTOS.

COTAS EN CENTIMETROS.


VIAL SECCION TIPO "A".



VIAL SECCION TIPO "F".



MODIFICACION 6: "SUELO MUNICIPAL POLIGONO INDUSTRIAL", CORRECCION D.S.U. Y DEMARCACION DE ALINEACIONES.



MODIFICACION FUNTUAL  
MUEL. de ALBURQUERQUE

## PLANOS DE DESCRIPCION DE LA PROPUESTA

PROMOTOR:

Excmo. Ayuntamiento  
de ALBURQUERQUE.

PLAZA:

PROPUESTA DE AMPLIACION DEL SUELO URBANO.  
ASIGNACION DE USOS Y TRAZADO VIARIO.

AUTOR DEL ENCARGO:

JUNTA DE EXTREMADURA. (CONSEJERIA DE MEDIO AMBIENTE, URBANISMO Y TURISMO).

NUMERO: 2.1.

REDACTOR:

MANUEL CABALGANTE GALLARDO.

COLABORADOR:

RAFAEL GOMEZ-CORONADO, LEON.

ESCALA: 1 / 2.000.

COTAS: EN METROS.

ESTUDIO DE ARQUITECTURA Y URBANISMO.

Avda. Ronda del Pinar a 8. Piso 4. Puerta 4. 06002. BADAJOZ Tlfno/Fax: 24.18.15.