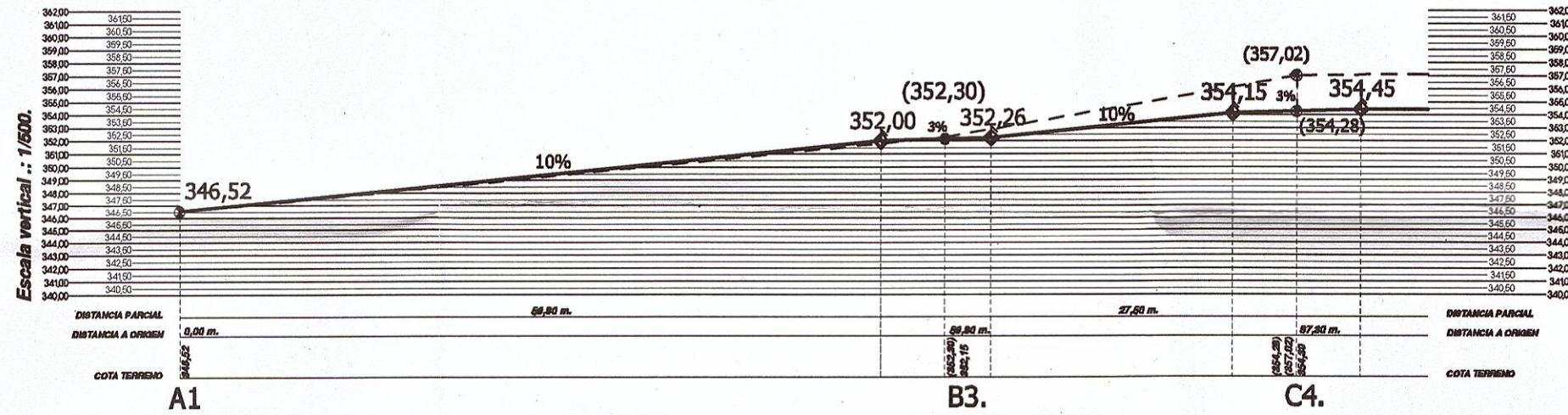


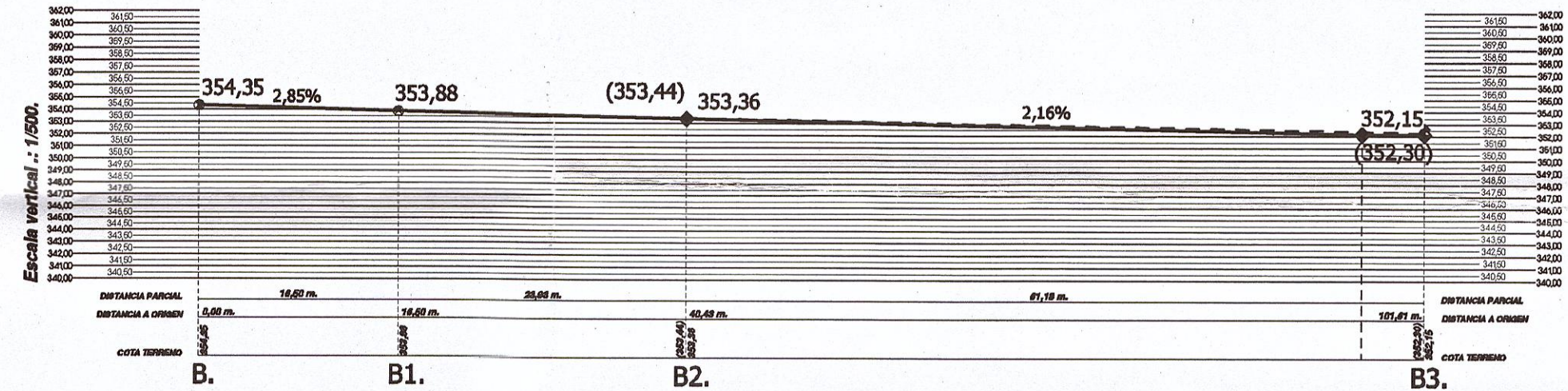
## CALLE NUEVA CREACION A1, B3, y C4.

Escala Horizontal : 1/500.




## CALLE NUEVA CREACION B, B1, B2 y B3.

Escala Horizontal : 1/500.



## CALLE EXISTENTE C, C1, C2, C3 y C4.

Escala Horizontal : 1/500.



La Junta de Gobierno Local acordó la APROBACIÓN INICIAL de estos planos y documentos urbanísticos en sesión de fecha

- 9 ABR. 2007



EL OFICIAL MAYOR

## LEYENDA PERFILES VIALES.

- PERFIL NATURAL DEL TERRENO.
- PERFIL RASANTE VIAL N/C.
- (347,80) COTA NATURAL DEL TERRENO.
- 351,80 COTA RASANTE VIAL N/C.

## ESTUDIO de DETALLE de ALINEACIONES y RASANTES SECTOR C/ DEPORTE - C/ LA PETANCA Y CRT/ DE VALDEHUNCAR.


SITUACION.: C/. Deporte , C/. Joaquin Blume, C/. La Petanca, C/. de Nueva Creacion. 10.300 - NAVALMORAL DE LA MATA - CACERES -.

PLANO.: PLANO DE PERFILES NATURALES Y RASANTES.

ESCALA.: 1/500.

FECHA.: MARZO-2007

ESTUDIO DE ARQUITECTURA:



D. JULIAN MUÑOZ MUÑOZ.  
D. JOSE MANUEL CEREZO SANCHEZ.

PROMOTOR.:



GONZALEZ PERALEDA, S.A. C.I.F.: A-10034163

N. PLANO.: 04.

SUSTITUYE:

EL PRESENTE DOCUMENTO ES COPIA DE SU ORIGINAL DEL QUE SON AUTORES LOS ARQUITECTOS: D. JULIAN MUÑOZ MUÑOZ Y D. JOSE MANUEL CEREZO SANCHEZ. SU UTILIZACION TOTAL O PARCIAL, ASI COMO CUALQUIER REPRODUCCION O CESION A TERCEROS, REQUERIRIA LA PREVIA AUTORIZACION EXPRESA DE SUS AUTORES, QUEDANDO EN TODO CASO PROHIBIDA CUALQUIER MODIFICACION UNILATERAL DEL MISMO.